

Parc del Montnegre
i el Corredor



 ITINERARIS
GUIATS

Passejades 2011



**Diputació
Barcelona**

Àrea d'Espais Naturals
Xarxa de Parcs Naturals

Les vint-i-set passejades que s'han programat pel 2011 al Parc del Montnegre i el Corredor tenen per objecte ajudar a conèixer millor el patrimoni natural i cultural del parc i gaudir del seu entorn. Aquest cicle de sortides es duu a terme a tots els municipis del parc: Arenys de Munt, Dosrius, Fogars de la Selva, Llinars del Vallès, Mataró, Palafolls, Pineda de Mar, Sant Cebrià de Vallalta, Sant Celoni, Sant Iscle de Vallalta, Tordera, Vallgorguina i Vilalba Sasserra.

Es tracta, en la seva majoria, d'itineraris d'entre **3 i 4 hores de durada**, guiats per un expert coneixedor del territori que ajudarà els participants a interpretar i comprendre els paisatges i a descobrir racons amagats del parc i els seus municipis.

El programa de passejades pel Parc del Montnegre i el Corredor és gestionat, a través d'un contracte de concessió administrativa, per l'Escola de Natura del Corredor.

Preu: adults, 3 euros; menors, entre 6 i 12 anys, 2 euros; 10% de descompte als socis del Cercle d'Amics dels Parcs Naturals, famílies nombroses i monoparentals. No cal inscripció prèvia.

Cal dur calçat còmode per caminar i cantimplora amb aigua.

Si el temps no permet fer l'activitat en bones condicions, s'anul·larà la sortida.

13
dg

La vall d'Olzinelles: espais oberts i biodiversitat

Sant Celoni

🕒 4 h

Olzinelles havia estat tradicionalment una vall amb una gran biodiversitat i un interessant mosaic de conreus, prats i boscos. Però el procés d'embosquinament progressiu dels últims cinquanta anys havia portat a un empobriment accelerat que, ara, mitjançant el nou pla de gestió, es vol revertir. Mirarem d'explicar els perquè, els què i els com.

Pont de Ca l'Alzina Vell – font de la Pega – Sant Esteve d'Olzinelles – sot de l'Aranyal – Can Valls – pont de Ca l'Alzina Vell

Recorregut: 6 km

Desnivell: 60 m

Punt de trobada: ③ a les 9 h, a l'estació de ferrocarril de Sant Celoni. Desplaçament en vehicles particulars fins al pont de Ca l'Alzina Vell.

19
ds

La riera de Tapioles

Vallgorguina

🕒 4 h

El tram baix de la riera de Tapioles és una bona mostra del fràgil equilibri en què es troba l'agricultura forestal al Corredor, amb uns quants masos actius i d'altres ja abandonats. Descobrirem tot això i, a més, gaudirem de la riquesa vegetal de la vall, on destaquen una lloreda i una roureda a prop de la riera.



Can Cinquanta de Baix – Can Solà – gual de Ca l'Arbocer – vinyes de Tapioles – coll de Can Montasell – Can Cinquanta de Baix

Recorregut: 5 km

Desnivell: 80 m

Punt de trobada: ② a les 9 h, a l'Ajuntament de Vallgorguina. Desplaçament en vehicles particulars fins a Can Cinquanta de Baix.

27
dg

Descobertes botàniques al turó de la Guàrdia

Pineda de Mar

⌚ 4 h

El turó de la Guàrdia: eixut, àrid, calcari i pelat, reserva una bona colla de sorpreses botàniques. En aquesta sortida les descobrirem, alhora que podrem gaudir de les magnífiques vistes de la plana litoral i de les nombroses restes històriques que l'envolten.

Església de Pineda – Urbanització de Pinemar – Mare de Déu de Gràcia – turó de la Guàrdia – aqüeducte romà de Can Cua – Can Cornet – església de Pineda

Recorregut: 7 km

Desnivell: 250 m

Punt de trobada: ⑭ a les 9 h, davant l'església de Pineda de Mar.



2
ds

El turó Gros: maresme culminant

Sant Iscle de Vallalta

🕒 4 h

El Montnegre s'encimbella al turó Gros, a 766 metres d'alçada. Frondós i feréstec, antigament fou testimoni d'una intensa vida bosquerola. Els masos més alterosos del solell resten com a testimonis abandonats del recreixement del bosc, només interromput per la moderna tendència a urbanitzar la muntanya.

Casanova de Maspons – vaivé de la Casa Nova – turó Gros – vaivé de la Casa Vella – Casanova de Maspons

Recorregut: 5,5 km

Desnivell: 240 m

Punt de trobada: 5 a les 9 h, a l'Ajuntament de Sant Iscle de Vallalta. Desplaçament en vehicles particulars fins a la Casanova de Maspons.



3
dg

Cova sepulcral de Can Martorell

Dosrius

🕒 3 h

Xerrada i visita a la cova sepulcral neolítica de Can Martorell. Activitat organitzada amb l'Ajuntament de Dosrius, vinculada a les Jornades dels Nostres Avantpassats de Dosrius.

Punt de trobada: 4 a les 11:30 h a l'Ajuntament de Dosrius.

El Castellvell i el turó del Vent

Llinars del Vallès

🕒 3 h

Fa més de 2000 anys les tribus ibèriques laietanes feinejaven intensament pels careners de la serralada. Les planes del Castellvell conserven el record de dos mil·lenis de poblament de la muntanya, des de reculats temps ibèrics fins a l'actual segle XXI, tot passant per l'Edat Mitjana. Els rememorarem.

Can Bordoï – turó del Vent – Castellvell de Llinars – Can Bordoï

Recorregut: 3 km

Desnivell: 70 m

Punt de trobada: ① a les 10 h, a l'Ajuntament de Llinars del Vallès. Desplaçament en vehicles particulars fins al Coll de Can Bordoï.

Ocells a la serra d'en Sala

Arenys de Munt

🕒 3 h

Els vessants que envolten Arenys de Munt conserven encara un ric mosaic paisatgístic: conreus actius, bosquines mediterrànies, erms càlids i sots frescals. Indrets on l'aliment variat i els amaga-



talls freqüents faciliten als ocells la seva diversitat i abundància.

Arenys de Munt – serra dels Termes – serra d'en Sala – Arenys de Munt

Recorregut: 4,5 km

Desnivell: 140 m

Punt de trobada: 9 a les 9 h, a la plaça de l'Església d'Arenys de Munt.

30
ds

Vinyes de primavera a trentapasses

Vilalba Sasserra

🕒 3 h

La vinya aporta vi, colors, diversitat, suor, cultura i estimació per la terra. Al tercer mil·lenni, mentre el bosc recupera els seus antics dominis, la vinya malda per sobreviure. Aquí, més que enlloc, passat, present i futur es donen la mà.

Ajuntament – Can Gol – vinya d'en Gener – sureda d'en Llobera – Ajuntament

Recorregut: 3 km

Desnivell: 80 m

Punt de trobada: 8 a les 10 h, a l'Ajuntament de Vilalba Sasserra.



**8
dg**

Plantes remeieres als solells de la Vallalta

Sant Cebrià de Vallalta

🕒 3-4 h

Les antigues vinyes condicionen un sòl magre i un ambient calent i eixut. Un bon hàbitat per a les plantes aromàtiques, amb essències per a l'auto-defensa i propietats medicinals. Aquestes i altres plantes forestals han estat una important font de recursos per als pobladors de la muntanya.

Recorregut curt a l'entorn de Sant Cebrià de Vallalta a la recerca de plantes amb aplicacions diverses. El recorregut es determinarà segons la floració i abundància d'espècies.

Punt de trobada: **13** a les 9 h, al Centre d'informació de Sant Cebrià de Vallalta.

**14
ds**

Estreps del turó de la Pera Vallgorguina

🕒 3-4 h

Vallgorguina és el nexa d'unió entre el Vallès i la Marina, entre el Montnegre i el Corredor... Aquesta passejada forestal ens permetrà obtenir bones vistes de les valls i les muntanyes circumdants, interpretar el paisatge i conèixer la vegetació forestal. Tot plegat per ajudar a valorar i estimar el medi que habitem i ens envolta.

Vallgorguina – Can Plana – Can Plana de Dalt – gual de Can Vilar – Vallgorguina

Recorregut: 4,5 km

Desnivell: 140 m

Punt de trobada: **2** a les 9 h, a l'Ajuntament de Vallgorguina.

22
dg

El litoral des del turó d'en Serra

Palafolls

🕒 3 h

Petit turó proper al mar que facilita unes vistes privilegiades de la plana costanera, el Montnegre i les poblacions litorals. Ens permetrà reconèixer i analitzar el paisatge de l'Alt Maresme.

Sant Genís de Palafolls – Can Valdejuli – turó d'en Serra – Can Gibert – Sant Genís de Palafolls

Recorregut: 4 km

Desnivell: 200 m

Punt de trobada: 11 a les 10 h, a l'Ajuntament de Palafolls. Desplaçament en vehicles particulars fins a Sant Genís de Palafolls.

29
dg

Roures a Tordera: la Mediterrània centreuropea

Tordera

🕒 3 h

El roure pèrol és excepcional a prop de mar. De fet és excepcional a tot Catalunya! Les 35 hectàrees d'aquesta roureda, en part inundables, creen un ambient més propi de les frescals planes centreuropees que del litoral mediterrani. Vinga, som-hi a descobrir-ho!

Estació de ferrocarril de Tordera – estany de Cal Raba – Ca l'Argenté – roureda de Tordera - estació de ferrocarril de Tordera

Recorregut: 3,5 km

Desnivell: 30 m

Punt de trobada: 6 a les 10 h, a l'estació de ferrocarril de Tordera.



4
ds

Veïnat de Mata

Mataró

🕒 3 h

L'històric veïnat de Mata, espai agrícola i bosquina mediterrània: tot ben marcat per la petja humana des de temps reculats fins a l'actualitat. Una passejada que permet comprendre a fons el territori i gaudir-ne.

Parc de Vallveric – Els Vidals – Sant Martí de Mata – Sant Miquel de Mata – Mata – parc de Vallveric

Recorregut: 5 km

Desnivell: 200 m

Punt de trobada: 10 a les 9 h, a la plaça dels Alocs de Mataró (davant l'escola Montserrat Solà). Desplaçament en vehicles particulars fins al parc de Vallveric.

5
dg

El Grameneu: paisatge en transformació

Llinars del Vallès

🕒 4 h

El paisatge està en constant transformació, tant per causes naturals com, sobretot, antròpiques.



Conreus, infraestructures, incendis i explotacions d'argiles; tot plegat ho podrem trobar en un petit espai agrícola i ramader de Llinars del Vallès que malda per sobreviure.

Torrent de les Valls– Can Rossinyol – serra de Can Diviu – el Grameneu – torrent de les Valls

Recorregut: 5 km

Desnivell: 70 m

Punt de trobada: ① a les 9 h, a l'Ajuntament de Llinars del Vallès. Desplaçament en vehicles particulars fins al torrent de les Valls.

11
ds

Passejada nocturna per Sant Ou

Tordera

🕒 3 h

Formes difuses, ombres i sons enigmàtics. La nit transforma els espais que tan bé coneixem de dia i ens permet copsar una dimensió diferent del nostre paisatge més proper. Farem una passejada curta a l'entorn de Sant Ou per descobrir el bosc nocturn.

Punt de trobada: ⑥ a les 21.30 h a l'estació de ferrocarril de Tordera. Desplaçament en vehicles particulars fins a Sant Ou.



5
dv

Bicicletada de Can Massuet

Festa major de Can Massuet del Far

Dosrius

🕒 3 h

Bicicletada col·lectiva lenta i apta per a tots els nivells, amb berenar inclòs, que travessa els espais forestals i agrícoles propers a Can Massuet del Far.

Recorregut: 5 km aproximadament

Desnivell: 100 m

Punt de trobada: 7 a les 17 h, a la plaça de Can Massuet.



3
ds

Nit de ratpenats

Mataró

🕒 5 h

Tarda i nit dedicades a l'observació i al coneixement d'aquests petits mamífers alats, amb tallers i activitats diverses organitzades juntament amb el Museu de Granollers. Ciències Naturals. La Tela.

Sortida vinculada a la Nit Europea dels Ratpenats que inclou contes i tallers per a tota la família, una xerrada i una passejada nocturna amb l'objectiu de localitzar ratpenats.

18.00 h: Tallers i contes per a tota la família

20.00 h: Xerrada

20.45 h: Passejada nocturna per les Cinc Sènies

Punt de trobada: 10 a les 18 h, a la plaça dels Alocs (davant l'escola Montserrat Solà de Mataró).

18
dg

Puig Aguilar

Dosrius

🕒 4 h

El solell del puig Aguilar ofereix un interessant contrast paisatgístic amb les bagues i fondalades de l'entorn. Un incendi ocorregut fa gairebé trenta anys n'ha condicionat l'aspecte, tot permetent observar els rocams granítics, la recuperació vegetal i les replantacions recents.

Canyamars – safareig de la Barca – vinyes d'en Prats – puig Aguilar – Can Canyamars – Canyamars

Recorregut: 5 km

Desnivell: 300 m

Punt de trobada: 4 a les 9 h, a l'Ajuntament de Dosrius. Desplaçament en vehicles particulars fins a Canyamars.

De Can Jalpí al turó del Pollastre

Arenys de Munt

🕒 3-4 h

Des del senyorial castell de Can Jalpí recorrerem alguns dels paratges més amables de la contrada L'antic món dels garrofers, de les vinyes, dels cirerers i dels camins ancestrals que encara porten a masies, on esforçats i heroics pagesos conversen amb la terra i preserven el mosaic del paisatge.

Can Jalpí – Can Fortuny – turó del Pollastre – la Teixonera – Hostal del Sol – Can Jalpí

Recorregut: 5 km

Desnivell: 340 m

Punt de trobada: 9 a les 9 h, al Centre d'Informació d'Arenys de Munt (Can Jalpí).



1
ds


Serra d'en Benet: baluard del Corredor Vallgorguina 3 h

Darrer baluard septentrional del Corredor, aquesta serra fa de connector entre els estreps orientals i la vall de Ca l'Arenes, a tocar de Trentapasses. Lluny de les rutes més transitades, però estratègica per aquesta connexió, la seva carena és lloc de pas habitual del lleure local, tot i la poca freqüentació dels seus vessants i l'abandonament de població que presenta des de fa temps.

Plana de l'Alzina – riera de l'Illa – Can Reverter – serra d'en Benet – plana de l'Alzina.

Recorregut: 4 km

Desnivell: 70 m

Punt de trobada:  a les 10 h, a l'Ajuntament de Vallgorguina. Desplaçament en vehicles particulars fins al Trull.

2
dg


A la recerca de la rata esquirolera Sant Celoni 4 h

La rata esquirolera, o liró gris, és un animal petit i discret propi de les boscúries caducifòlies septentrionals. Poc haguéssim pensat fa uns anys que les rouredes culminals del Montnegre servessin una població estable i força abundant d'aquests petits rosegadors dormilegues. Descobrirem el seu hàbitat i, qui sap, potser les podrem veure.

Sortida organitzada amb el Museu de Granollers. Ciències Naturals. La Tela. El recorregut es realitzarà des de Sant Martí cap al carener del Montnegre.

Recorregut: 4 km

Desnivell: 200 m

Punt de trobada:  a les 9 h, a l'estació de ferrocarril de Sant Celoni. Desplaçament en vehicles particulars fins a Sant Martí de Montnegre.

De la Vallalta a les envistes del mar

Sant Iscle de Vallalta

🕒 4 h

Els clots, amb la foscor, la humitat i els espais propers ens aporten una relació íntima amb la natura. Les envistes de l'horitzó llunyà ens obren l'esperit a la serenor.

Ajuntament - turó d'en Roig – Collsafiguera – mirador de la Creu – sot de Can Torrus – molí d'en Torrus – Sant Iscle

Recorregut: 4,5 km

Desnivell: 180 m

Punt de trobada: 5 a les 9 h, a l'Ajuntament de Sant Iscle de Vallalta.

La Torrassa del Moro

Llinars del Vallès

🕒 4 h

La Torrassa ha estat testimoni dels esdeveniments històrics del corredor vallesà des d'època romana. El seu pas per la història ens deixa endevinar que d'històries i llegendes en va plena. A més els seus voltants són una bona mostra de la vegetació típica de les bagues del Corredor.

Can Diviu – la Torrassa – Sant Sebastià – torrent de les Roques Altes – Cal Diviu

Recorregut: 7 km

Desnivell: 240 m

Punt de trobada: 1 a les 9 h, a l'Ajuntament de Llinars del Vallès. Desplaçament en vehicles particulars fins a Can Diviu.



5
ds

La serra de Godall: els confins septentrionals del massís

Fogars de la Selva

🕒 4 h

La serra de Godall constitueix un dels confins septentrionals de les boscoses esquenes d'ase que davallen i envolten el massís del Montnegre. Amb aquesta passejada la coneixerem.

Benzinera – turó de Sant Corneli – serra de Godall – turons d'en Planes – font de Can Mateu – turó de Sant Corneli – benzinera

Recorregut: 6,3 km

Desnivell: 160 m

Punt de trobada: 12 a les 9 h, a la benzinera de Fogars de la Selva (Ctra. BV-5122).

13
dg

El sot del Salt

Tordera

🕒 4 h

Els torrents que davallen del Montnegre a les poblacions costaneres guarden sovint tresors insospitats enmig de fondalades humides. La riera de Pineda n'és el més important. El sot del Salt permet descobrir-hi una vegetació rica en espècies que difícilment es poden observar en altres llocs.

Cal Capità – gorga de l'Aigua – salt de l'Aigua – els Senglars – Cal Capità

Recorregut: 3,5 km

Desnivell: 150 m

Punt de trobada: 6 a les 9 h a l'estació de ferrocarril de Tordera. Desplaçament en vehicles particulars fins a Cal Capità.

Sant Llorenç de Vilardell: terra de boscos i llegendes

Sant Celoni


 3-4 h

Boscos, rieres frondoses, restes històriques i rastres de llegendes medievals, però també urbanitzacions i grans infraestructures formen part d'aquest antic municipi montnegrí que, malgrat els embats del temps i les actuacions humanes, continua tenint un entorn prou ben conservat.

Sant Llorenç de Vilardell – coll de Vilardell – Can Riera de Vilardell – castell de Vilardell – Sant Llorenç de Vilardell

Recorregut: 5,5 km

Desnivell: 160 m

Punt de trobada:  a les 10 h, a l'estació de ferrocarril de Sant Celoni. Desplaçament en vehicles particulars fins a Sant Llorenç de Vilardell.

Salt del Sallent

Sant Cebrià de Vallalta


 4 h

Pels contraforts meridionals del Montnegre hi davallen tot un seguit de torrents i barrancs que en època de pluges generoses ens ofereixen algunes sorpreses d'allò més espectaculars. De ben segur que el salt del Sallent n'és una de les més belles. A més, el seu entorn és d'un gran interès per comprendre l'ocupació secular de la muntanya.

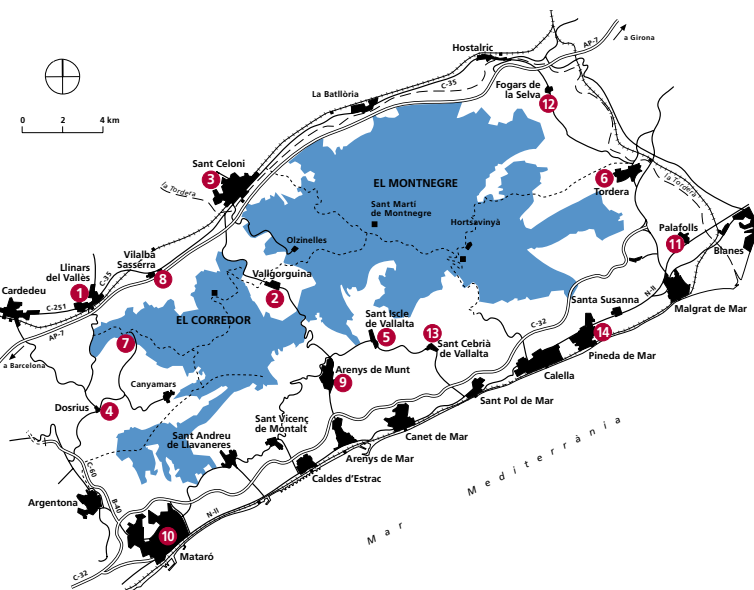
Can Palau – Can Vaca Vell – Can Vaca – Can Torrent de Baix – salt del Sallent – Can Palau

Recorregut: 4 km

Desnivell: 200 m

Punt de trobada:  a les 10h, al Centre d'Informació de Sant Cebrià de Vallalta. Desplaçament en vehicles particulars fins a la urbanització de Can Palau.

Punts de trobada



- 1 Ajuntament de Llinars del Vallès
- 2 Ajuntament de Vallgorguina
- 3 Estació de ferrocarril de Sant Celoni
- 4 Ajuntament de Dosrius
- 5 Ajuntament de Sant Iscle de Vallalta
- 6 Estació de ferrocarril de Tordera
- 7 Can Massuet. El Far
- 8 Ajuntament de Vilalba Sasserra
- 9 Punts de trobada d'Arenys de Munt
- 10 Plaça dels Alocs de Mataró
- 11 Ajuntament de Palafolls
- 12 Benzinera de Fogars de la Selva
- 13 Centre d'Informació de Sant Cebrià de Vallalta
- 14 Església de Pineda de Mar

Informació

Escola de Natura del Corredor

Tel. 937 955 405

Oficina del Parc del Montnegre i el Corredor

Vallgorguina

Tel. 938 679 452 / p.montnegre@diba.cat

Centre d'Informació d'Arenys de Munt

Tel. 937 939 445

Centre d'Informació de Sant Cebrià de Vallalta

Tel. 937 630 822

Centre d'Informació de Tordera

Tel. 937 643 717

Centre d'Informació de Vallgorguina

Tel. 938 679 332

Punt d'Informació de Sant Iscle de Vallalta

Tel. 937 946 005

Centre de Documentació del Parc del Montnegre i el Corredor. Mataró

Tel. 937 410 484

Centre de Documentació del Parc del Montnegre i el Corredor. Sant Celoni

Tel. 938 675 642



Xarxa de Parcs Naturals

Parc del Castell de Montesquiú, Espai Natural de les Guilleries-Savassona, Parc Natural del Montseny, Parc Natural de Sant Llorenç del Munt i l'Obac, Parc del Montnegre i el Corredor, Parc de la Serralada Litoral, Parc de la Serralada de Marina, Parc Natural de la Serra de Collserola, Parc Agrari del Baix Llobregat, Parc del Garraf, Parc d'Olèrdola, Parc del Foix.



**Diputació
Barcelona**

Àrea d'Espais Naturals
Xarxa de Parcs Naturals

Comte d'Urgell, 187
08036 Barcelona
Tel. 934 022 428
xarxaparcs@diba.cat
www.diba.cat/parcsn